ΕΦΗΜΕΡΙΣ ΤΗΣ ΚΥΒΕΡΝΗΣΕΩΣ
ΤΗΣ ΕΛΛΗΝΙΚΗΣ ΔΗΜΟΚΡΑΤΙΑΣ

ΑΘΗΝΑ 16 ΙΑΝΟΥΑΡΙΟΥ 1992	ΤΕΥΧΟΣ ΤΕΤΑΡΤΟ	ΑΡΙΘΜΟΣ ΦΥΛΛΟΥ 22

ΑΠΑΛΛΟΤΡΙΩΣΕΙΣ

ΑΠΟΦΑΣΕΙΣ

Αριθ. ΤΥ. 2823

Αναγκαστική απαλλοτρίωση ακινήτων για την κατασκευή δρόμου Χώρας Νάξου – Γαλανάδου στην νήσο Νάξο Ν. Κυκλάδων.

Η ΝΟΜΑΡΧΗΣ ΚΥΚΛΑΔΩΝ

Έχοντας υπόψη:

1) Τις διατάξεις του Ν.Δ. 797/71 «περί αναγκαστικών απαλλοτριώσεων» σε συνδυασμό με τις διατάξεις Β.Δ. 139/71 «περί αρμοδιότητος των νομαρχών προς κήρυξη αναγκαστικών απαλλοτριώσεων».

2) Την αναγκαιότητα αυξήσεως του πλάτους της υπάρχουσας οδού λόγω:

ΑΣ. Ότι το τμήμα αυτό της Επαρχιακής οδού εξυπηρετείται το σύνολο σχεδόν των οικισμών της Νάξου (με εξαίρεση την Γαλήνη της Εγγαριές και τον Απόλλωνα) καθώς και την πόλη της Νάξου.

Β. Ότι η κίνηση στο υπ' όψη τμήμα, η οποία είναι ήδη πολύ μεγάλη, αναμένεται να αυξηθεί ακόμα περισσότερο με την επικείμενη λειτουργία του Αεροδρομίου της Νάξου.

Γ. Ότι η οδός όπως είναι σήμερα είναι πολύ στενή με αποτέλεσμα όχι μόνο η κυκλοφορία να γίνεται με δυσχέρεια, αλλά να υπάρχει σοβαρώτατος κίνδυνος ατυχημάτων.

3) Το γεγονός ότι το έργο διαπλάτυνσης οδού Χώρας Νάξου Γαλανάδου έχει ενταχθεί στο πρόγραμμα Δημοσίων Επενδύσεων 1991 του Νομού Κυκλάδων και

4) Το με αριθ. πρω. 908/8.8.91 έγγραφο του Επαρχείο Νάξου Γραφείο Μηχανικού με το οποίο ζητείται η κήρυξη της απαλλοτριώσεως, αποφασίζουμε:

Κηρύσσουμε αναγκαστική απαλλοτρίωση για σκοπό δημόσιας ωφέλειας και ειδικώτερα για την διαπλάτυνση της οδού Χώρας Νάξου – Γαλανάδου έκτασης συνολικού εμβαδού 21405,50 τ.μ. όπως φαίνεται από το από Ιανουάριο 91 κτηματολογικό διάγραμμα και τον αντίστοιχο κτηματολογικό πίνακα του τοπογράφου Μηχανικού Νικολάου Ζαννή που ελέγχθηκαν και θεωρήθηκαν από την Δ.Τ.Υ.Ν.Κ. και εγκρίθηκαν με την Τ.Υ. 2461/19.7.91 απόφαση της Νομαρχίας Κυκλάδων.

Στην έκταση που απαλλοτριώνεται δικαιώματα κυριότητας προβάλλουν οι: α) Σάββας Ευάγγελος, β) Σάββας Νικόλαος, γ) Βαθρακοκύλης Γεώργιος κ.λπ.

Η απαλλοτρίωση κηρύσσεται υπέρ του Δημοσίου και με δαπάνη του Δημοσίου που θα αντιμετωπισθεί από τις πιστώσεις για έργα Δημοσίων Επενδύσεων αρμοδιότητας Νομαρχιακού Ταμείου Κυκλάδων.

Η απόφαση αυτή να δημοσιευθεί στην Εφημερίδα της Κυβερνήσεως.

Ερμούπολη, 5 Δεκεμβρίου 1991

Η Νομάρχης
ΑΙΚ. ΓΙΑΒΑΖΗ

ΕΛΛΗΝΙΚΗ ΔΗΜΟΚΡΑΤΙΑ
ΝΟΜΑΡΧΙΑ ΚΥΚΛΑΔΩΝ
ΝΟΜΑΡΧΙΑΚΟ ΤΑΜΕΙΟ Ν. ΚΥΚΛΑΔΩΝ

ΚΤΗΜΑΤΟΛΟΓΙΟ ΓΙΑ ΤΗΝ ΔΙΑΠΛΑΤΥΝΣΗ ΤΟΥ ΕΠΑΡΧΙΑΚΟΥ ΔΡΟΜΟΥ ΧΩΡΑΣ ΝΑΞΟΥ — ΓΑΛΑΝΑΔΟΥ

ΕΓΚΡΙΘΗΚΕ

ΚΤΗΜΑΤΟΛΟΓΙΚΟΙ ΠΙΝΑΚΕΣ

...με την 2461/18-7-91
...Ν...ς Κυκλάδων
Ο Δ...τής Τ.Υ.Ν.Κ.

Δημήτριος Πλέσσας
Πολιτ. Μηχανικός

ΑΚΡΙΒΕΣ ΑΝΤΙΓΡΑΦΟΝ
Σύρος τῆ 25/7 1991
ΒΑΣΙΛΕΙΟΣ ΠΑΠΑΙΩΑΝΝΟΥ

Ο ΑΝΑΔΟΧΟΣ

ΝΙΚΟΣ ΖΑΝΝΗΣ
ΤΟΠ. ΜΗΧ/ΚΟΣ

ΜΕΛΕΤΗ	Ν.ΖΑΝΝΗΣ
ΣΧΕΔΙΑΣΗ	Ν. ΣΤΑΥΡΙΝΟΥ
ΕΛΕΓΧΟΣ	Ν. ΖΑΝΝΗΣ
ΣΥΡΟΣ ΙΑΝΟΥΑΡΙΟΣ 1991	

Ο ΕΠΙΒΛΕΠΩΝ ΜΗΧΑΝΙΚΟΣ
Ναξος 4- 3 - 1991

ΓΡΥΛΛΑΚΗΣ ΘΑΝΑΣΗΣ
ΠΟΛΙΤΙΚΟΣ ΜΗΧΑΝΙΚΟΣ

ΕΘΕΩΡΗΘΗ
Ερμουπολη - -1991

ΕΘΕΩΡΗΘΗ
Ερμουπολη 15 - 7-1991

ΔΗΜΗΤΡΗΣ ΤΖΟΥΜΑΚΙΔΗΣ
ΠΟΛ.ΚΟΣ ΜΗΧΑΝΙΚΟΣ ΜΕ Α' Β.

ΕΓΚΡΙΝΕΤΑΙ
Ερμουπολη - -1991

ΕΛΛΗΝΙΚΗ ΔΗΜΟΚΡΑΤΙΑ
ΝΟΜΑΡΧΙΑ ΚΥΚΛΑΔΩΝ
ΔΙΝΣΗ ΤΕΧΝΙΚΩΝ ΥΠΗΡΕΣΙΩΝ

Σελίδα 1 από 10

ΚΤΗΜΑΤΟΛΟΓΙΚΟΣ ΠΙΝΑΚΑΣ

Καταμερισμού μεταξύ δημοσίου και παρόδιων ιδιοκτητών της αποζημίωσης ακινήτων που είναι αναγκαία να απαλλοτριωθούν για τη ΔΙΑΠΛΑΤΥΝΣΗ του Επαρχιακού δρόμου Χώρας Νάξου Γαλανάδου Νήσου Νάξου Νομού Κυκλάδων
Ο πίνακας έχει συνταχθεί με βάση το κτηματολογικό διάγραμμα με ημερομηνία και με βάση τις κείμενες διατάξεις:
1. του ν. δ/τος 797/71 ΦΕΚ 1/1-1-1971 για αναγκαστικές απαλλοτριώσεις
2. του ν. 653/77 ΦΕΚ 214/5-8-1977 όπως έχουν τροποποιηθεί και ισχύουν με τις διατάξεις του ν. 947/79 ΦΕΚ 169/26-7-79 και του ν. 961/79 ΦΕΚ 196/25-8-79
3. του π. δ/τος 921/79 εκτελεστικού του άρθ. 1 του ν. 653/77
4. του ν. 1349/83 ΦΕΚ 52/25-4-83

ΑΡΙΘΜΟΣ ΙΔΙΟΚΤΗΣΙΑΣ	ΣΤΟΙΧΕΙΑ ΦΕΡΟΜΕΝΩΝ ΙΔΙΟΚΤΗΤΩΝ: ΟΝΟΜΑΤΕΠΩΝΥΜΟ	ΟΝΟΜΑ ΠΑΤΕΡΑ Η ΣΥΖΥΓΟΥ	ΔΙΕΥΘΥΝΣΗ ΚΑΤΟΙΚΙΑΣ	ΑΠΑΛΛΟΤΡΙΟΥΜΕΝΗ ΕΚΤΑΣΗ ΚΑΤΑ ΙΔΙΟΚΤΗΣΙΑ: ΕΙΔΟΣ	ΠΕΡΙΜΕΤΡΙΚΑ ΟΡΙΑ	ΕΜΒΑΔΟΝ	ΔΙΚΑΙΩΜΑΤΑ ΣΕ ΕΠΙΜΕΡΟΥΣ ΙΔΙΟΚΤΗΣΙΕΣ ΓΙΑ ΕΜΒΑΔΑ ΚΑΙ ΕΠΙΚΕΙΜΕΝΑ — ΕΠΙΚΕΙΜΕΝΑ ΣΤΙΣ ΑΠΑΛΛΟΤΡΙΟΥΜΕΝΕΣ ΕΚΤΑΣΕΙΣ ΜΕ ΥΠΟΧΡΕΟ ΤΟ ΔΗΜΟΣΙΟ — ΚΤΙΣΜΑΤΑ: [illegible]	ΚΤΙΣΜΑΤΑ: [illegible]	ΚΤΙΣΜΑΤΑ: [illegible]	ΛΟΙΠΑ ΕΠΙΚΕΙΜΕΝΑ: ΕΙΔΟΣ ΚΑΙ ΠΕΡΙΓΡΑΦΗ	ΚΑΤΗΓΟΡΙΑ Η ΠΟΙΟΤΗΤΑ	ΠΟΣΟΤΗΤΑ	ΚΑΤΑΜΕΡΙΣΜΟΣ ΤΗΣ ΑΠΟΖΗΜΙΩΣΗΣ ΜΕΤΑΞΥ ΠΑΡΟΔΙΩΝ Κ. ΔΗΜΟΣΙΟΥ: ΤΟ ΜΕΡΟΣ ΤΗΣ ΕΚΤΑΣΗΣ ΠΟΥ ΑΠΟΜΕΝΕΙ ΜΕΤΑ ΤΗΝ ΑΠΑΛΛΟΤΡΙΩΣΗ [illegible]	ΠΕΡΙΜΕΤΡΙΚΑ ΟΡΙΑ [illegible]	ΕΜΒΑΔΑ [illegible]	ΕΜΒΑΔΑ [illegible]	[illegible]	ΥΠΟΧΡΕΩΣΕΙΣ: [illegible]	[illegible]	ΕΜΒΑΔΟΝ	[illegible]	[illegible]	ΠΑΡΑΤΗΡΗΣΕΙΣ
1	2	3	4	5	6	7	8	9	10	11	12	13	14	15	16	17	18	19	20	21	22	23	24
3.	Σάββαα Ευάγγελοα	Εμμανουήλ		αγρόα	ΑΕΓ'ΑΑ	90μ²																	
5.	Σάββαα Νικόλαοα	Εμμανουήλ		χέρσο	ΓΓΓΓ'Γ	295μ²																	
7.	Βαθρακούλια Γεώργιοα	Βασίλειοα		χέρσο	ΗΗ'ΖΖ'Η	40μ²																	
6.	Λαμπριανάκηα Λάμπροα	Ιωάννης		χέρσο	ΕΕ'ΘΘ'Ε	625μ²																	
9.	Αγνωστος			χέρσο	Θ'Θ Ι Ϛ	25μ²																	
10	Σέργκια Γεώργιοα	Ιωάννης		αγρόα	ΜΜ'Λ'ΛΜ	279μ²				ελιά	μικρή	4 τεμ.											
	ΕΙΣ ΜΕΤΑΦΟΡΑ					731 5																	

1	2	3	4	5	6	7	8	9	10	11	12	13	14	15	16	17	18	19	20	21	22	23	24
12.	Μαστε Ιάνσα Δημήτριος	Μιχαήλ		αχρόα	ΑΛ'Ξ'ΞΛ ΝΝ'ΚΝ	250 35 285				Τοίχοι από ξηρολιθιά ύψους 0.8 μ. Περίφραξη με σύρμα ύψους 0.8	Καλά Καλή	25 μ. 24 μ.											
13.	Σάββας Αντώνιος	Δημήτριος		χέρσο	ΠΣ'Σ,Π Ψ'Χ'Ψ'Τ'Π'Χ'Ψ' Ε,Π,Α'Ε'Ε,Α,Π,Τ,Ε,Α	12,5 100 137,5 250				Περίφραξη με σύρμα ύψος 0.8 Συκιές	καλή μικρές	100 μ. 1 τμ.											
14.	Υιοί Βαρθαυούλα Βασιλ.			χέρσο		25				Τοίχοι ύψους 0.8 ξηρολιθιά	μέτριο	5 μ.											
15.	Κατσούρη Ζαχαρούλα			αχρόα	ΣΡΣ'Σ,Ρ:	125				Τοίχοι ύψους 0.5 ξηρολιθιά	μέτρια	10 μ.											
17.	Παμπουράς Νικόλαος	Στυλιανός		χέρσο	Δ,Σ,Σ'Δ'Σ	137,5																	
22.	Δημόσιο			αχρ. [illegible] οδός	[illegible]																		
23.	Καπινιάρης Φραγκίσκος	Ιωάννης		χέρσο	Σ'Ε'Ε,Σ,Σ'	150																	
	Κατσούρη Γεώργιος	Σταμάτιος																					
	Κουσίδου Αναστάσιος	Δημήτριος																					
	Κουσίδου Ελευθέριος	Δημήτριος																					
	Κουσίδου Ιωάννα	Δημήτριος																					
	Μαΐτσα Εμμανουήλ	Νικόλαος																					
21.	Αγνωστοι				Β,Δ,Δ'Ε'Β, Δ,ΓΓ'Δ,	137,5 35				Τοίχοι ύψους 0.7 ξηρολιθιά	μέτρια	135 μ.											
26.	Υιοί Τζανίνη	Εμμανουήλ			Η,Υ'Υ,Η,Η'	97,5																	
27.	Μαΐτσα Εμμανουήλ	Νικόλαος			Ε,Υ'Υ'Ε,'Ε,	62,5				Συκιές	μικρές	8 τεμ.											
	ΕΙΣ ΜΕΤΑΦΟΡΑ					2554																	

1	2	3	4	5	6	7	8	9	10	11	12	13	14	15	16	17	18	19	20	21	22	23	24
28.	Βαθραμουσλη Ειρηνη	[illegible]		αχέρα	[illegible]	[illegible]																	
30.	Βερνικα Ιωαννα	Νικολαου		αχέρα	[illegible]	[illegible]				Ξυλο	μικρη	1 τμ											
29.	[illegible]	[illegible]		αχέρα	[illegible]	[illegible]				Λεμονιές-Πορτοκαλιές	μικρές	6 τμ											
31.	Δημητρουλης Μιχαήλ	Ιωάννου			[illegible]	[illegible]																	
32.	[illegible]	[illegible]		αχέρα	[illegible]	[illegible]																	
34.	[illegible]			αχέρα	[illegible]	[illegible]		Στυλος λιθοκτιστος	20 m³														
33.	[illegible]	[illegible]		αχέρα	[illegible]	280																	
35.	Σερχνα Ιωαννα	Νικολαου		αχέρα	[illegible]	160				Ξηροθέσια υψου 100μ	Καλή	45 λμ											
36.	Σερχνα Ευαγγελου	Νικολαου		αχέρα	[illegible]	80																	
37.	Μαϊτου Ιωαννα	Στέφανου		αχρόα	Α₂Ο'Ο₁Α₁Α₂'	200,5																	
40.	Μαϊτου Αντωνιου	Νικολαου		αγρός	Β₂'Α₂'Α₂Β₂Β₂'	55																	
41.	Δημητρουλας Νικολαος			αγρόα	Γ₂'Β₂Β₂Γ₂Γ₂'	25																	
	ΕΙΣ ΜΕΤΑΦΟΡΑΝ					5155.5																	

1	2	3	4	5	6	7	8		10	11	12	13	14	15	16	17	18	19	20	21	22	23	24
42.	Κουλαμπα Αντωνια	Σπυρου																					
	Κουλαμπα Σαμουηλ	Στεφανου		[illegible]	[illegible]	[illegible]																	
43.	Βονέρα Γεώργιου	Νικολάου		αγρου	[illegible]	[illegible]																	
~~43~~	~~Κουλαμπα Εμμανουηλ~~	~~Σταμα[illegible]~~		~~αγρου~~	~~[illegible]~~	~~70~~																	
39.	[illegible] Νικολάου	Εμμανουηλ		[illegible]	[illegible]	1605				Ξυλιο	μέτρα	1 τμ											
46.	Μαΐτου Εμμανουήλ	Νικολάου		[illegible]	[illegible]	19[illegible]																	
47.	Βαϊραμουζάνα Γεωργίου	Ιωάννη		αγρου	[illegible]	19[illegible]																	
48.	Μαΐτου Ιωάννα	Στεφάνου		αγρου	[illegible]	[illegible]				[illegible] 0,5	μέτρα	40 μ											
49.	Κουκλιά Εμμανουήλ	Αντωνίου		χέρσο	[illegible]	[illegible]																	
50.	Μαΐτου Αντώνιος	Στεφάνου		αγρου	[illegible]	[illegible]																	
51.	Βαϊραμουζάνα Γεωργίου	Ιωάννη		αγρου	[illegible]	[illegible]																	
54.	Καστελάνου Στεφάνου	Ιωάννη		αγρου	[illegible]	135																	
55.	Κουκλιά Εμμανουήλ	Μιχαήλ		αγρου	[illegible]	155																	
56.	Καστελάνου Στεφάνου	Ιωάννη		αγρου	[illegible]	152																	
	ΕΙΣ ΜΕΤΑΦΟΡΑΝ					9052,5																	

1	2	3	4	5	6	7	8	9	10	11	12	13	14	15	16	17	18	19	20	21	22	23	24
58.	Καπνιάρη Δημήτριος	Δημήτριος		αγρός	[illegible]	255 398,5 607,5																	
59.	Σάββας Μιχαήλ	Μάρκος			[illegible]	23.																	
62.	Καπνιάρη Φραγκίσκα	Ιωάννης			[illegible]	220																	
63.	Καντώνε Μαρία	[illegible]			[illegible]	12,5																	
64.	Δημητρουλάκη Ειρήνη	Ιωάννης			[illegible]	5																	
66.	Κουκλιά Δημήτριος	Ιωάννης			[illegible]	9,5																	
65.	Καπνιάρη Δημήτριος	Νικόλαος		αγρός	[illegible]	20,5				[illegible]	[illegible]	6,0 λ 60 λ											
67.	Βαϊρανούλη Εμμανουήλ	Βασίλειος		αγρός	[illegible]	15		[illegible]	27 m														
68.	Σάββα Αντώνιος	Δημήτριος			[illegible]	27,5																	
69.	Μαργαρίτης Ανδρέας	Φώτιος			[illegible]	12,5																	
70.	Κουκλιάς Δημήτριος	Αναστάσιος			[illegible]	9,5																	
71.	Μαϊτού Αντώνιος	Νικόλαος			[illegible]	8,5																	
	ΕΙΣ ΜΕΤΑΦΟΡΑΝ					10943,5																	

1	2	3	4	5	6	7	8	9	10	11	12	13	14	15	16	17	18	19	20	21	22	23	24
72	Καραγιάννη Φραγκίσκου	Νικόλαος		αγρός	[illegible]	[illegible]																	
73	Σφυρόερα Νικόλαος	Γεώργιος		αγρός	[illegible]	[illegible]				[illegible]	καλή	25 [illegible]											
74	Κουκούλιας Μιχαήλ	[illegible]		αγρός	[illegible]	[illegible]																	
75	Σάββας Ευθυμ[illegible]	[illegible]		αγρός	[illegible]	[illegible]																	
76	Κουκούλιας Μιχαήλ	[illegible]		αγρός	[illegible]	[illegible]																	
77	Κουκούλια [illegible]	[illegible]		αγρός	[illegible]	[illegible]		[illegible]	68 m²														
78	Γρυπτίδη Σταυρούλα	[illegible]		αγρός	[illegible]	[illegible]																	
79	Βαλτζαγκούλης Δημήτριος	[illegible]		αγρός	[illegible]	[illegible]																	
80	Κούρτη Γεώργιος	[illegible]		αγρός	[illegible]	[illegible]																	
81	Αδάμ Δημήτριος			αγρός	[illegible]	[illegible]																	
82	Σταθοπούλου Μιχαήλ	Νικόλαος		αγρός	[illegible]	[illegible]																	
84	Μελισσουργός Γεώργιος	Γερμανία		αγρός	[illegible]	[illegible]				[illegible]	[illegible]	[illegible]											
	ΕΙΣ ΜΕΤΑΦΟΡΑΝ					13916																	

1	2	3	4	5	6	7	8	9	10	11	12	13	14	15	16	17	18	19	20	21	22	23	24
84.	Υιοί Μπίνιτζα Δημητρίου			αγροί	[illegible]	921,5		Λιθόκτιστο κτίσμα με [illegible]	240 m²	Λιθόδομη ύψος 1.4	Καλή	4 μ.											
85.	Κληρονόμοι Κατσαίρα Ευθυμ.	Φραγκούλη		Αγροί						Γωνία	Μεγάλη	1 τεμ.											
	Κατσαίρα Στυλιανή	Φραγκούλη			[illegible]	572,5																	
86.	Μητροπούλα Νίκη			Αγροί	[illegible]	361,5																	
87.	Κουλιάρα Δημητρία	Αντωνίου		Αγροί	[illegible]	451,5				Σειρά [illegible] Γωνία	[illegible] μικρή	5 m² 1 τεμ.											
88.	Βερυκιού Κωνσταντίνα	Εμμανουήλ		αγροί	[illegible]	220																	
90.	Γιαφτσίρα Γεωργία	Στυλιανού		αγροί	[illegible]	210																	
91.	Κουλιού Σταματία	Γεωργίου		αγροί	[illegible]	162,5		Στάβλος λιθόκτιστος	32 m²														
92.	Βενιέρη Στυλιανή	Σταύρου		αγροί	[illegible]	[illegible]		Ερείπιο	30 m²	Λιθόδομη ύψους 1.4	Καλή	19 μ.											
93.	Βενιέρη Ευαγγελία	Σταύρου		αγροί	[illegible]	[illegible]																	
94.	Κατσαίρα Νικολάου	Αντωνίου		αγροί	[illegible]	[illegible]																	
95.	Μαΐτου Αντώνιος	Νικολάου		αγροί	[illegible]	[illegible]																	
96.	Τσολάκη Ευαγγελία	Νικολάου		αγροί	[illegible]	[illegible]				Στέγαστρο [illegible] Σκάλα	30 m² 6 m²												
	ΕΙΣ ΜΕΤΑΦΟΡΑΝ					17300,5																	

1	2	3	4	5	6	7	8	9	10	11	12	13	14	15	16	17	18	19	20	21	22	23	24
97	Καπνιάρης Δημήτριος Καπνιάρης Νικόλαος	Μιχαήλ Μιχαήλ		οικόπεδο	[illegible]	85				Λιθόκτιστο [illegible] 1/4	Καλή	35 μ2											
98	Βουτσίνας Δημήτριος			οικόπεδο	[illegible]	117,5																	
99	Μαρσέλλας Μιχαήλ	Γεώργιος		οικόπεδο	[illegible]	[illegible]																	
100	Βουτσίνας Ιωσήφ	Στέφανος		οικόπεδο	[illegible]	[illegible]																	
101	Λαγογιάννης Νικόλαος	Αντώνιος		οικόπεδο	[illegible]	27,5 12,5 40,5				Πλινθοδομή με [illegible] (ύψος 2 μ)	Καλή	45 μ2											
102	Κατσούρας Γεώργιος	[illegible]		Αγρός	[illegible]	250																	
103	Κατσούρη Ειρήνη	Σταμάτης		Αγρός	[illegible]	71,5																	
104	Σείση Μαργαρίτα	Μιχαήλ		Αγρός	[illegible]	62,5																	
105	Μαϊτού Σοφία	Βασίλειος		Αγρός	[illegible]	11,5 130 141,5																	
106	[illegible] Αδελφοί				[illegible]	50																	
107	Μενύδας Αντώνιος [illegible] Πέτρος	Δημήτριος Μιχαήλ		οικόπεδο	[illegible]	32,5																	
108	[illegible] Γεώργιος	Στέφανος		οικόπεδο	[illegible]	30																	
	εις μεταφοράν					[illegible]																	

1	2	3	4	5	6	7	8	9	10	11	12	13	14	15	16	17	18	19	20	21	22	23	24
109	Λιανιανάκη Αδελφοί			οικόπεδο	$Z_8 E_8 E_9' Z_9' Z_9$	80																	
110	Κοντόπουλος Στέλιος	Ιωάννης		οικόπεδο	$H_8 Z_8 Z_8' H_9' H_9$	75																	
111α	Φρόξιλα Εμμανουήλ			οικόπεδο	$\Theta_8 H_8 H_8' E_9' \Theta_9$	35																	
111β	Μαυρομάτης			οικόπεδο	$H_8 H_8' K_8' K_8 H_8$	35																	
111γ	Μπίλας Φώτης			οικόπεδο	$I_8 I_8' B_8' K_8' K_8$	80																	
112	Καπνιάρης Φραγκίσκος	Ιωάννης		αγρός	[illegible]	156,5																	
113	Κληρονόμοι Βαρίσση			αγρός	[illegible]	132,5																	
114	Μελισσουργού Νικόλαος			αγρός	[illegible]	56,5																	
115	Γιαμπούρα Ιωάννα	Στέφανος		αγρός	[illegible]	115																	
116	Σέργκας Νικόλαος	Βασίλειος		οικόπεδο	[illegible]	90				Λιθόδομη ύψους 11μ	Κολ/α	40μμ											
117	Μαΐσα Γεώργιος	Νικόλαος		αγρός	[illegible]	[illegible]																	
118	Βαβρακουνάκη Χαράλαμπος	[illegible]		αγρός	[illegible]	[illegible]																	
119	Μαΐσα Ιωάννης	Νικόλαος		αγρός	[illegible]	[illegible]		[illegible]	84 m²														
	ΕΙΣ ΜΕΤΑΦΟΡΑΝ					19714,5																	

1	2	3	4	5	6	7	8	9	10	11	12	13	14	15	16	17	18	19	20	21	22	23	24
120	Μαίτσα Γεώργιος	Δημήτριος		αγρος	[illegible]	212,5																	
121	Ιδιοκτησία Μητροπόλεως Νάξου			αγρος	[illegible]	232,5				Μαντρότοιχος - περίφραξη με ξερολιθιά. πέτρα	Καλή	70 μ											
122	Υιοί Αυλίτη Δημητρίου			αγρος	[illegible]	132,5																	
123	Βαθρακούλα Γεωργία			οικόπεδο	[illegible]	30				Μαντρότοιχος (πλινθοδομή) - Σιδερένια Πόρτα	Καλή	70 μ											
126	Βερνίκος Σταύρος?	Μιχαήλ		αγρος	[illegible]	212,5				Μαντρότοιχος (ξερολιθιά)	Καλή	65 μ											
127	Συνδιαίτημα Λαμπρινή?	Στέφανος		αγρος	[illegible]	212,5				Μαντρότοιχος													
128	Άγνωστος			οικόπεδο	[illegible]	[illegible]																	
129	Ιδιοκτησία Μητροπόλεως Νάξου			αγρος	[illegible]	[illegible]																	
130	Σέργκα? Χαραλαμπία?	Γεώργιος?		αγρος	[illegible]	[illegible]																	
	ΣΥΝΟΛΟ					21405																	
					Απαλλοτριωτέα έκταση			= 21405 m²		Ο ΣΥΝΤΑΞΑΣ			Ο ΕΠΙΒΛΕΠΩΝ ... ΠΟΛΙΤΙΚΟΣ ΜΗΧΑΝΙΚΟΣ										

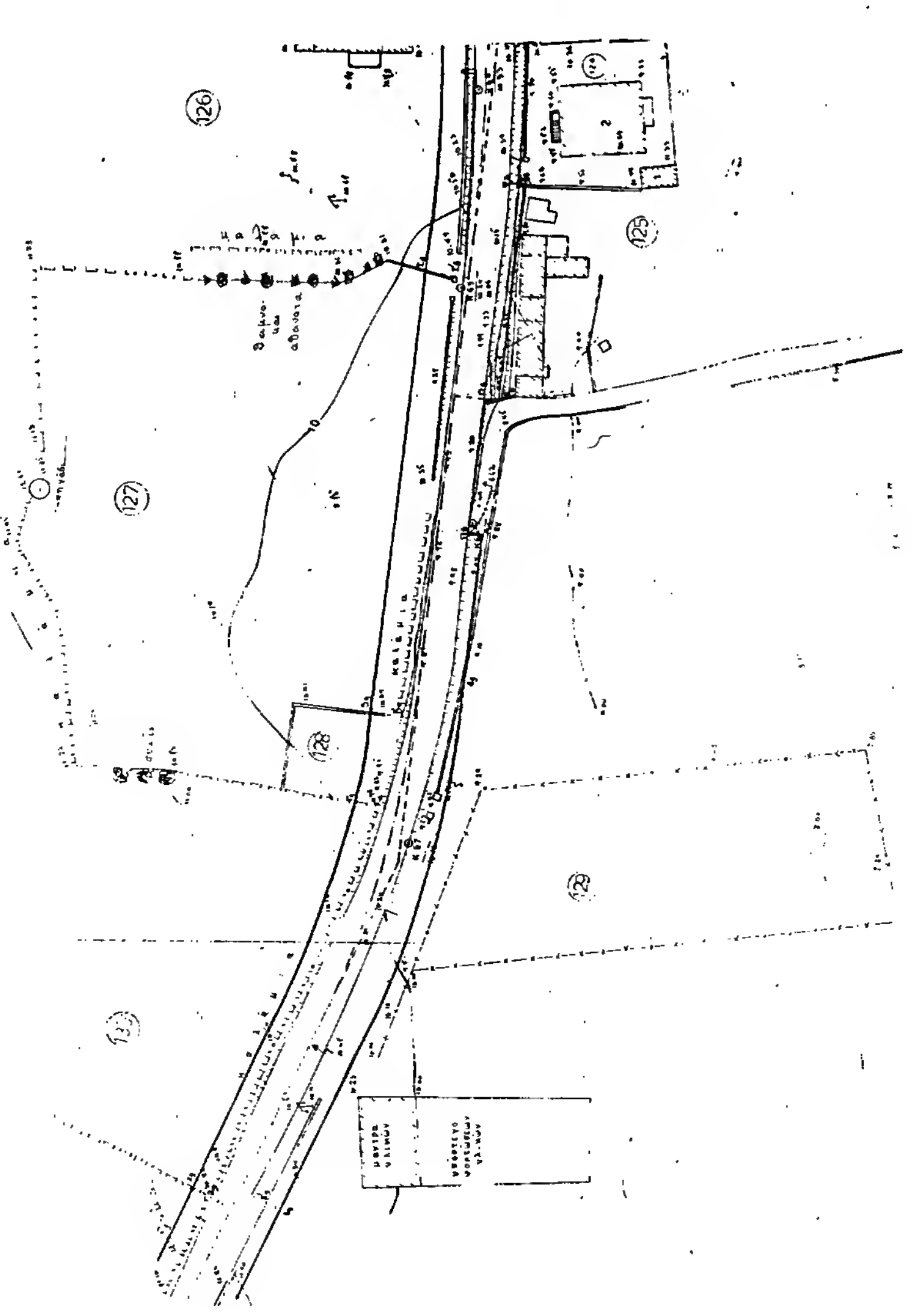
126
125
127
128

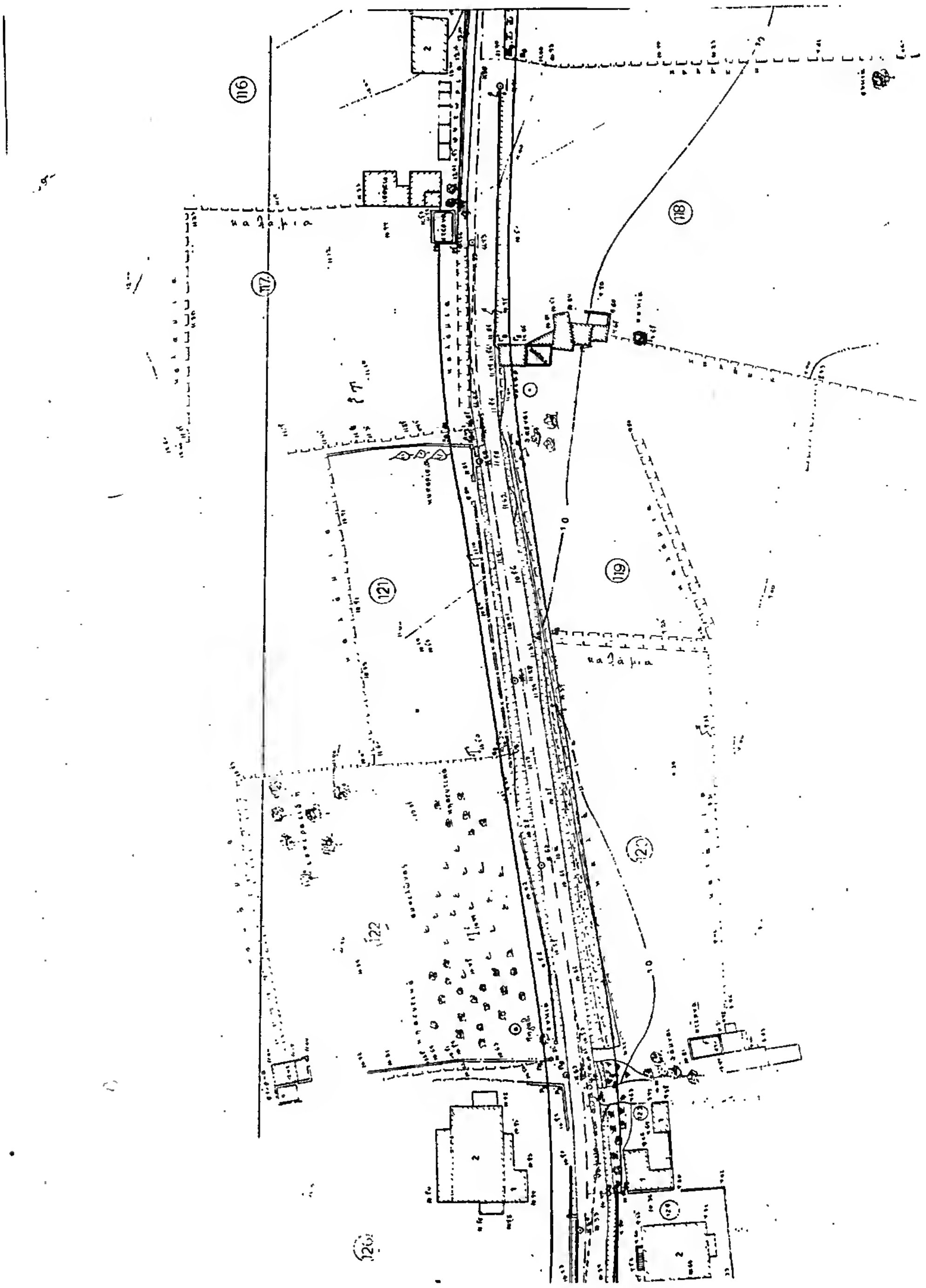
116
117
118
119
121
122
καλάμια
καλάμια

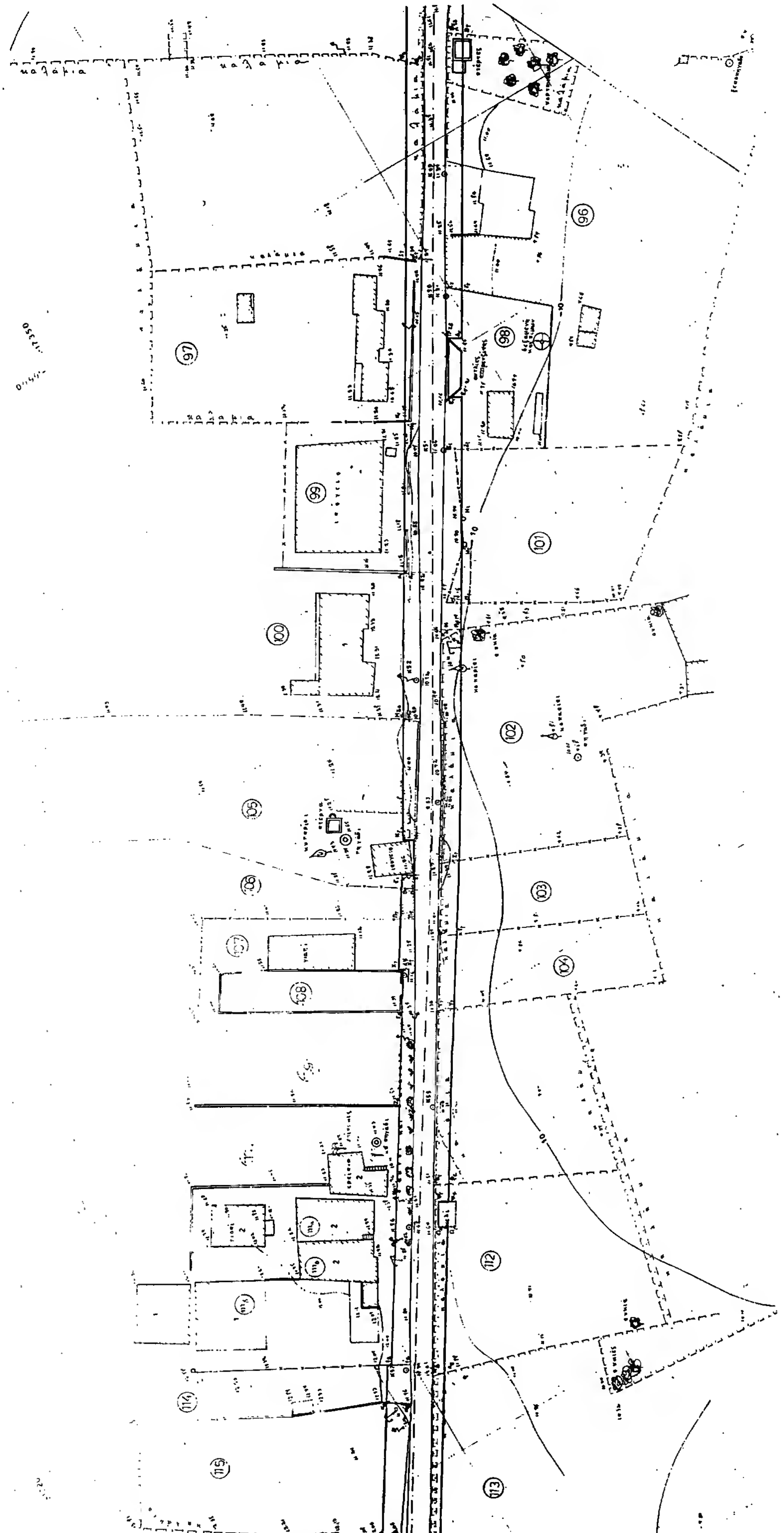
96
97
98
99
100
101
102
103
104
105
106
107
108
112
113
114
115

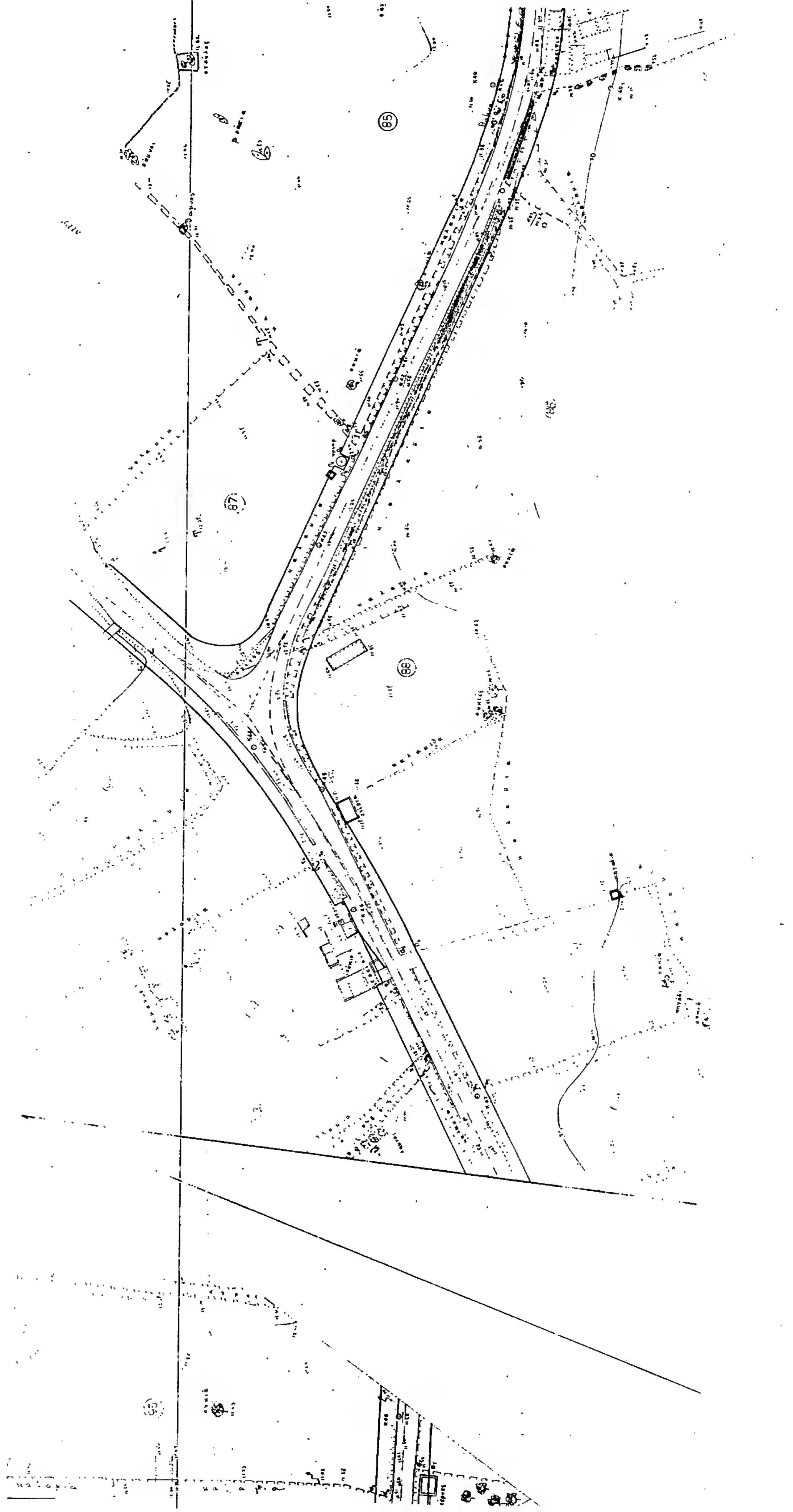
85
87
88

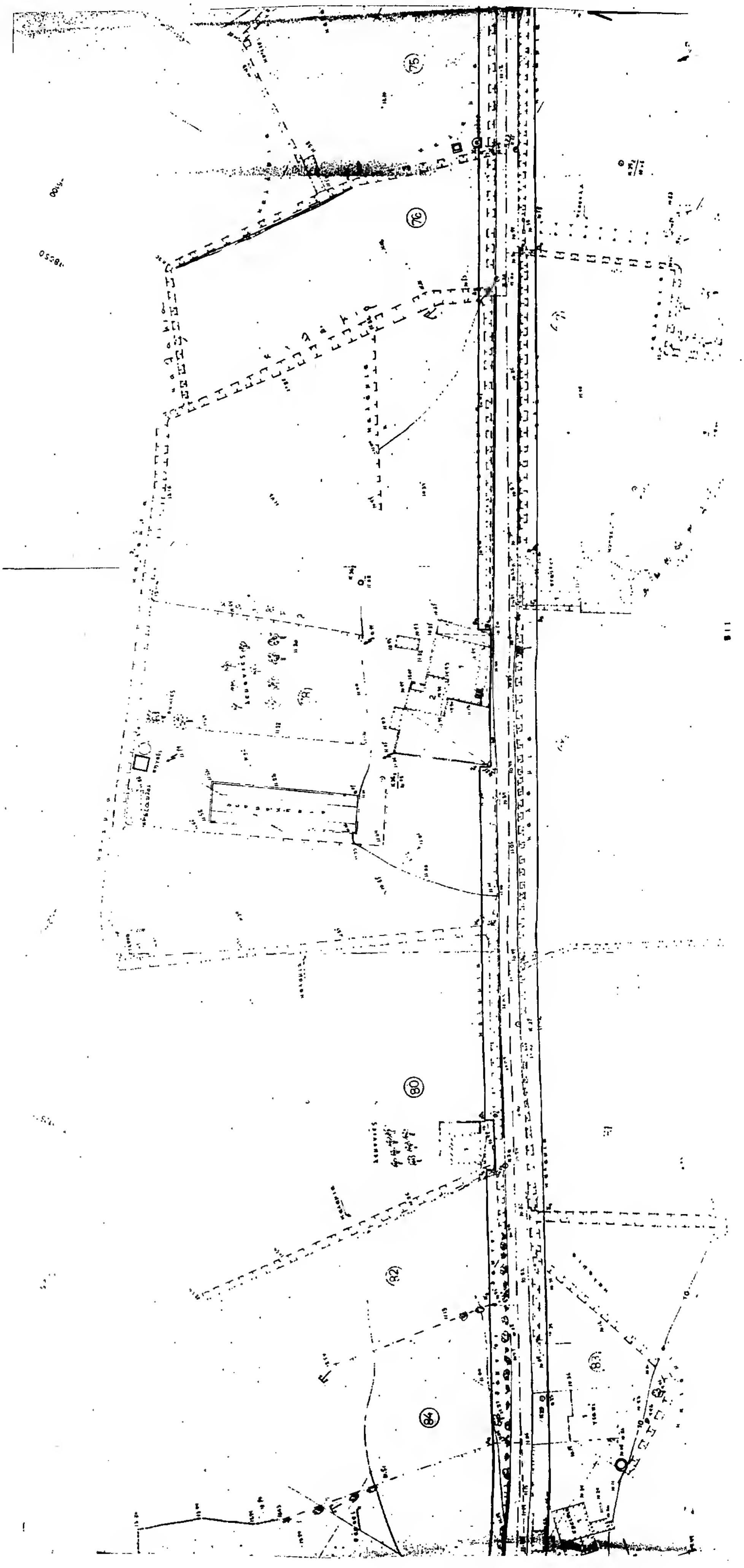
75
76
80
82
83
84

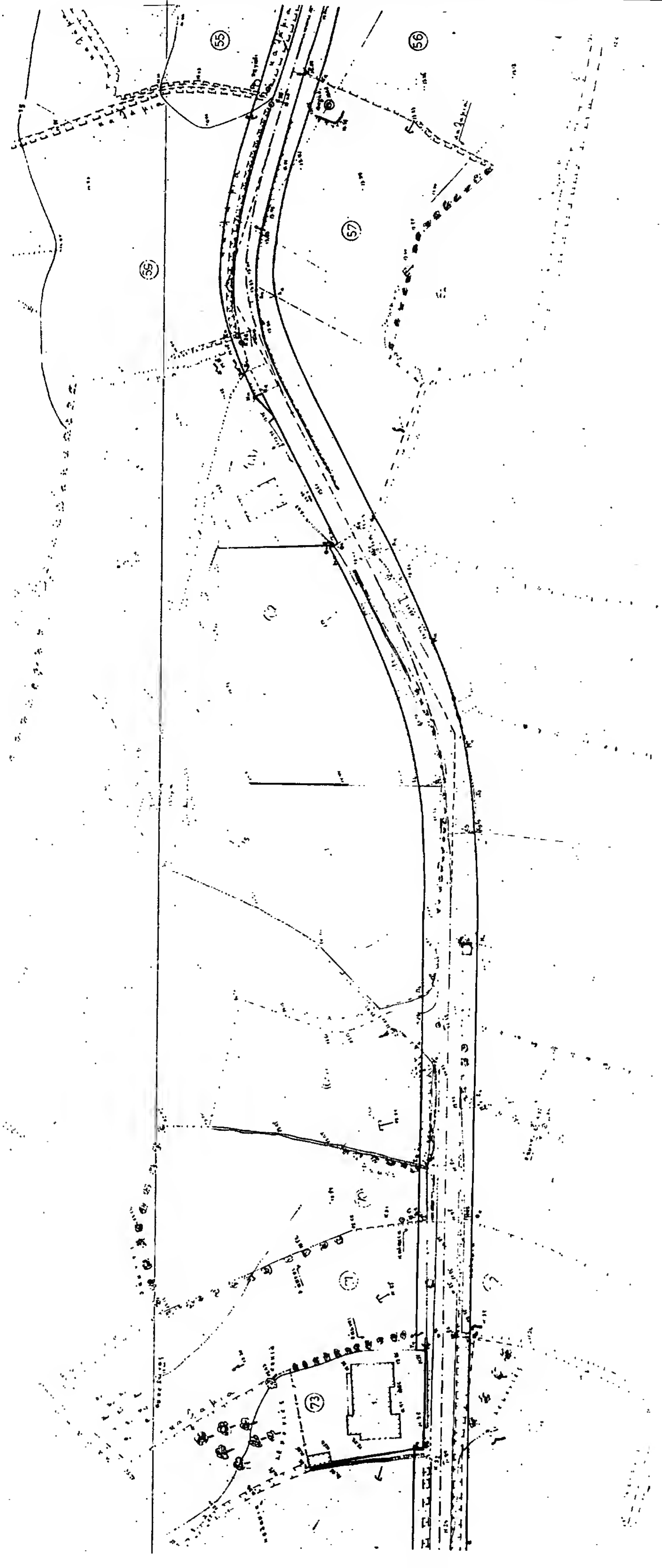
55
56
57
59
73

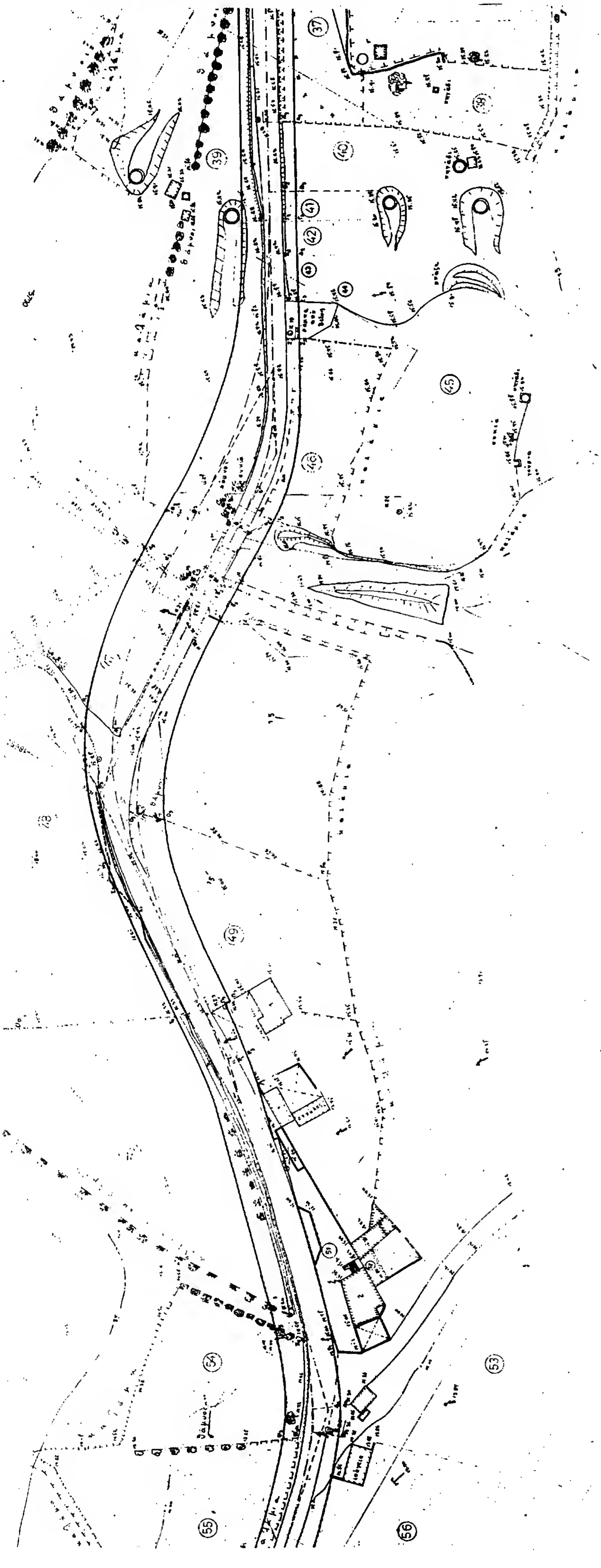

37
38
39
40
41
42
45
46
49
51
53
54
55
56

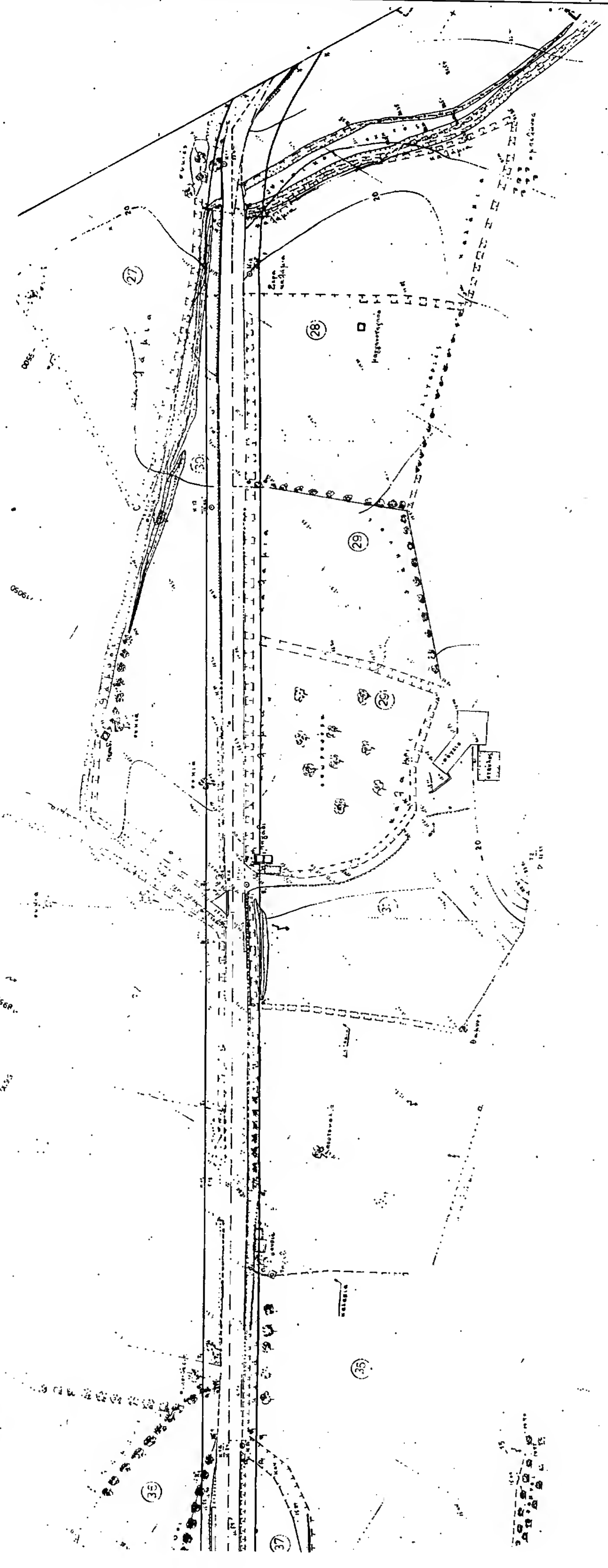

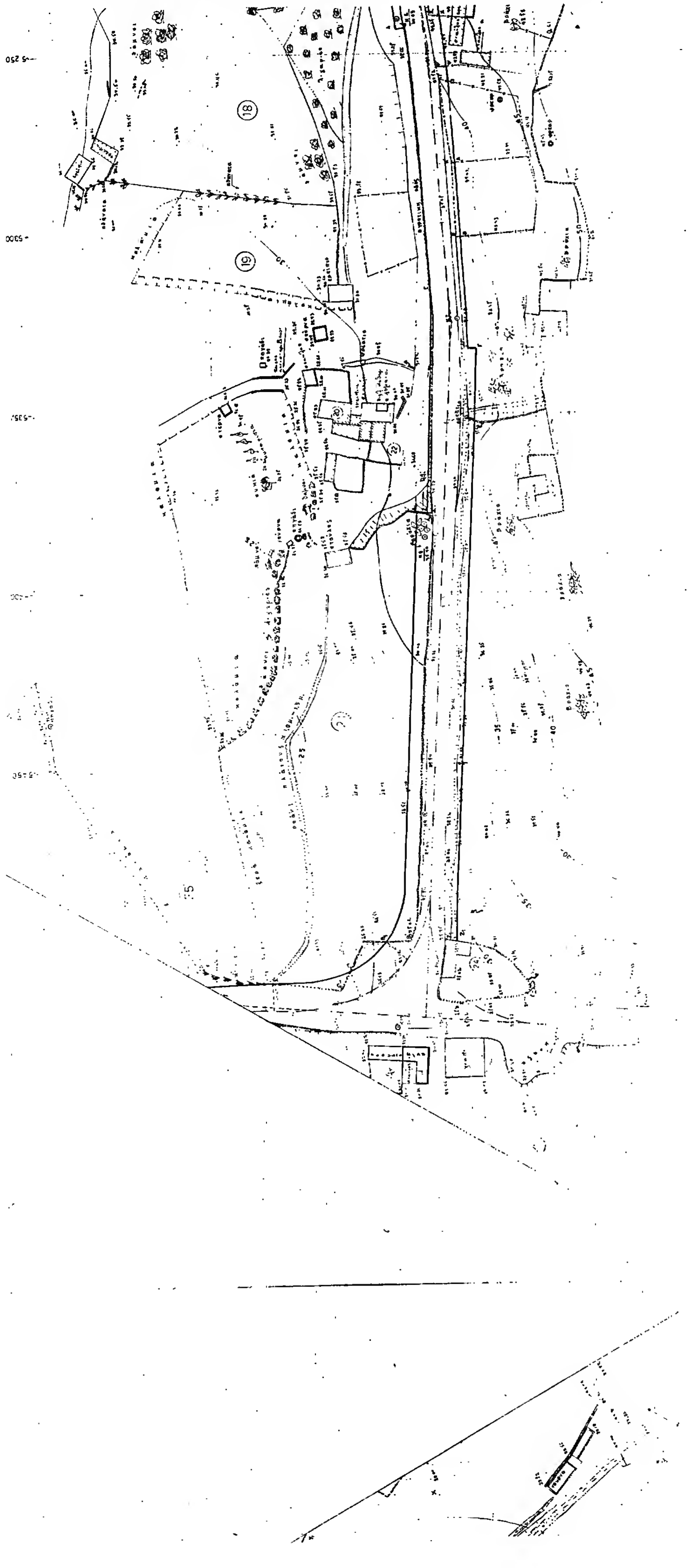

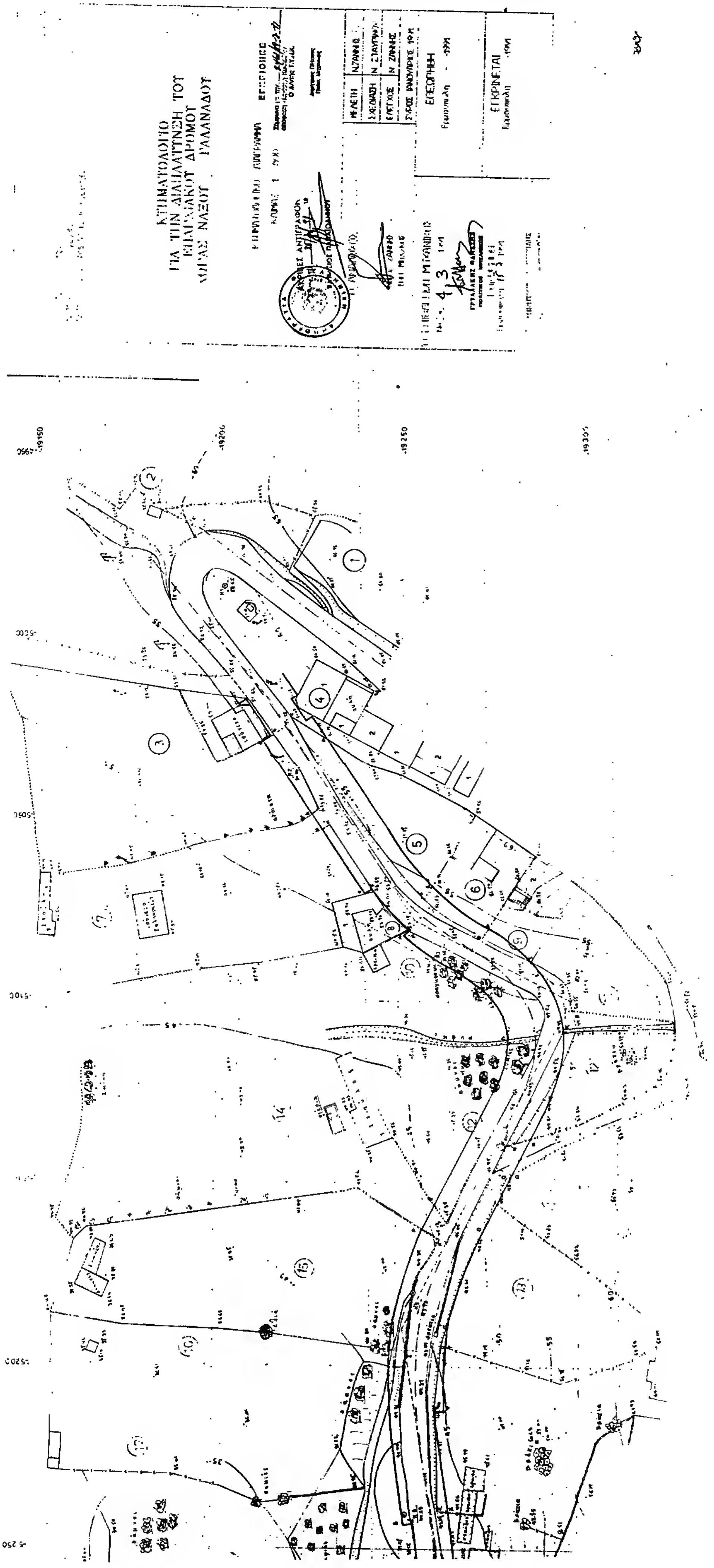
ΚΤΗΜΑΤΟΛΟΓΙΟ
ΓΙΑ ΤΗΝ ΔΙΑΠΛΑΤΥΝΣΗ ΤΟΥ
ΕΠΑΡΧΙΑΚΟΥ ΔΡΟΜΟΥ
ΧΩΡΑΣ ΝΑΞΟΥ - ΓΑΛΑΝΑΔΟΥ
ΜΕΛΕΤΗ Ν.ΖΑΝΝΗΣ
ΣΧΕΔΙΑΣΗ Ν. ΣΤΑΥΡΙΝΗ
ΕΛΕΓΧΟΣ Ν. ΖΑΝΝΗΣ
ΣΥΡΟΣ ΙΑΝΟΥΑΡΙΟΣ 1991
ΕΓΚΡΙΝΕΤΑΙ
19150
19200
19250
19300

ΕΘΝΙΚΟ ΤΥΠΟΓΡΑΦΕΙΟ

Εκδίδει την ΕΦΗΜΕΡΙΔΑ ΤΗΣ ΚΥΒΕΡΝΗΣΕΩΣ από το 1833

Διεύθυνση : Καποδιστρίου 34 Ταχ. Κώδικας: 104 32 TELEX : 22.3211 YPET GR	Οι Υπηρεσίες του **ΕΘΝΙΚΟΥ ΤΥΠΟΓΡΑΦΕΙΟΥ** λειτουργούν καθημερινά από **8.00'** έως **13.30'**

ΧΡΗΣΙΜΕΣ ΠΛΗΡΟΦΟΡΙΕΣ

- Πώληση ΦΕΚ όλων των Τευχών Σολωμού 51 τηλ.: 52.39.762
- ΒΙΒΛΙΟΘΗΚΗ: Σολωμού 51 τηλ.: 52.48.188
- Για φωτοαντίγραφα παλαιών τευχών στην οδό Σολωμού 51 τηλ.: 52.48.141
- Τμήμα πληροφόρησης: Για τα δημοσιεύματα των ΦΕΚ Καποδιστρίου 25 τηλ.: 52.25.713 – 52.49.547

- Οδηγίες για δημοσιεύματα Ανωνύμων Εταιρειών και ΕΠΕ τηλ.: 52.48.785

Πληροφορίες για δημοσιεύματα Ανωνύμων Εταιρειών και ΕΠΕ τηλ.: 52.25.761

- Αποστολή ΦΕΚ στην επαρχία με καταβολή της αξίας του δια μέσου Δημοσίου Ταμείου Για πληροφορίες: τηλ.: 52.48.320

Τιμές κατά τεύχος της ΕΦΗΜΕΡΙΔΑΣ ΤΗΣ ΚΥΒΕΡΝΗΣΕΩΣ:

Κάθε τεύχος μέχρι 8 σελίδες δρχ. 60. Από 9 σελίδες μέχρι 16 δρχ. 100, από 17 έως 24 δρχ. 120

Από 25 σελίδες και πάνω η τιμή πώλησης κάθε φύλλου (8σέλιδου ή μέρους αυτού) αυξάνεται κατά 40 δρχ.

Μπορείτε να γίνετε συνδρομητής για όποιο τεύχος θέλετε. Θα σας αποστέλλεται με το Ταχυδρομείο.

ΕΤΗΣΙΕΣ ΣΥΝΔΡΟΜΕΣ

Κωδικός αριθ. κατάθεσης στο Δημόσιο Ταμείο 2531 | Κωδικός αριθ. κατάθεσης στο Δημόσιο Ταμείο 3512

Η ετήσια συνδρομή είναι: | Ποσοστό 5% υπέρ του Ταμείου Αλληλοβοηθείας του Προσωπικού (ΤΑΠΕΤ)

α) Για το Τεύχος Α'	Δρχ.	13.000	Δρχ.	650
β) » » » Β'	»	23.000	»	1.150
γ) » » » Γ'	»	7.000	»	350
δ) » » » Δ'	»	22.000	»	1.100
ε) » » » Αναπτυξιακών Πράξεων	»	15.000	»	750
στ) » » » Ν.Π.Δ.Δ.	»	7.000	»	350
ζ) » » » ΠΑΡΑΡΤΗΜΑ	»	4.000	»	200
η) » » » Δελτ. Εμπ.& Βιομ. Ιδ.	»	7.000	»	350
θ) » » » Αν. Ειδικού Δικαστηρίου	»	2.000	»	100
ι) » » » Α.Ε. & Ε.Π.Ε.	»	50.000	»	2.500
ια) Για όλα τα Τεύχη	»	100.000	»	5.000

Πληροφορίες: τηλ. 52.48.320